


Endlich wieder raus!



Neuerscheinungen
immer aktuell unter
www.infoverlag.de

Info Verlag
Käppelestraße 10
D-76019 Karlsruhe
Telefon 0721 / 617888
Fax 0721 / 62 12 38
ISDN 0721 / 961 38 50
Mail: info@infoverlag.de
www.infoverlag.de

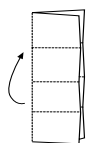
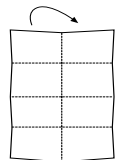
Laufen und walken in der Region

Die ideale Kombination aus gesundem Sport und vielseitigem Naturgenuss. 50 (lauf-) taschengerechte faltbare, einzeln herausnehmbare Beschreibungen und Kartenskizzen für Lauf- und Walkingstrecken. Abwechslungsreiche Touren für jeden Geschmack: Berge mit schöner Aussicht, idyllische Täler, Seen, sanfte Hügel und Weinberge, Ruinen, Schlösser und romantische Altstädte. Alle mehr als ein Mal „getesteten“ Routen liegen rund um Karlsruhe, zwischen Heidelberg und Baiersbronn, zwischen Wissembourg und Eppingen.

Günter Kromer und Annette Oberle trainieren seit Jahren für ihre Marathonläufe auf abwechslungsreichen Strecken außerhalb der Stadt. Die Begeisterung für die besonderen Naturerlebnisse beim Laufen und Walken führte zu diesem „Buch“.

Durch idyllische Natur zu kulturellen Höhepunkten. (Klappe auf)

Die Strecken: Bad Bergzabern/Dörrenbach · Kleine Kalmit · Petronella Radweg · Rheinauen · Wissembourg · Lautertal · Ettlingen/Sulzbach · Waldbronn/Langensteinbach · Rimmelsbacher Hof · Plotzsägmühle · Bad Herrenalb · Dobel · Käppele Teufelsmühle · Straubenhardt · Schloss Favorite · Rotherma-Laufpfad · Michelbach Laufbachtal/Loffenau · Igelbachtal/Loffenau · Moosbronn · Murgtal · Langenbrand/Gausbach · Klosterreichenbach/Baiersbronn · Baiersbronn/Mitteltal · Sankenbach Wasserfall · Müllensbild · Baden-Baden · Panoramaweg „Grüner Ring“, Baden-Baden/ Altes Schloss/Battert · Geroldsauer Wasserfall · Schwarzenbach Talsperre · Hundseck/Schliffkopf · Bühl/Bühlertal · Bühl/Baden-Baden · Sulzfeld/Ravensburg · Vier Schlösser im Kraichgau · Flehingen/Gochsheim · Eppingen · Odenheim/Ubstadt-Weiher · Odenheim/Tiefenbach · Unteröwisheim/Münzesheim · Michaelsberg · Maulbronn/Knittlingen Eisinger Loch · Königsbach-Stein · Schwetzingen Schlosspark · Heidelberg



Günter Kromer · Annette Oberle

Laufen und walken in der Region

Mit Übersichtskarten und 192 farbigen Streckenfotos

50 Lauf-Cards + Booklet

H 19 x B 10,5 cm

ISBN 3-88190-322-4 · 10 Euro